

# Sentier Atlas de la Biodiversité Communale



Recenser et découvrir la biodiversité

Beaupréau  
2/10

La Roche Baraton -  
Beaupréau Ouest



BEAUPRÉAU EN MAUGES  
MAIRES POUR LA NATURE  
- MILIS DE LA NATURE -

# Itinéraire du sentier pédestre de la Roche Baraton

Beaupréau

- 📍 Départ : Aire du Petit coin
- 📏 Distance : 5 km
- 👤 Difficulté : Facile
- 🕒 Temps : 1h30



D/A\* : Depuis l'aire de pique-nique du Petit coin, remonter le chemin et tourner à gauche sur la petite route en direction de la Roche Baraton.

01 À la patte d'oie, prendre à droite sur la route principale toujours en direction de la Roche Baraton.

02 Continuer à gauche et passer l'embranchement de Bonvin. Poursuivre jusqu'au carrefour une centaine de mètres plus loin.

03 Remonter la route sur la droite jusqu'au hameau de la Roche Baraton. Traverser le hameau et continuer tout droit. Admirez les jolies maisons représentatives de l'architecture locale. Passer le lieu-dit "Le Crossier" et atteindre l'intersection de "La Feillère".

04 À l'intersection en T, prendre à droite direction la rue de la Malfaitière. Poursuivre jusqu'à l'intersection de la rue du Pressoir.

05 Prendre à droite jusqu'à la place du 8 mai, où se trouve un skate-park. Redescendre à droite, sur l'avenue Henry de Gontaut Biron jusqu'à l'intersection du chemin de la Roche Baraton.

06 Prendre à droite sur 400 m pour retourner à l'entrée de l'aire de pique-nique du Petit coin.



**Attention ! Sentier qui ne suit pas toujours les balisages.**

D/A\* : Départ / Arrivée

Depuis le 1<sup>er</sup> juillet 2021, la commune de Beaupréau-en-Mauges s'est engagée à construire son Atlas de la Biodiversité Communale (ABC). Il s'agit d'un atlas cartographique des espèces présentes sur le territoire afin de connaître leur répartition ainsi que les lieux à protéger. Pour le créer, il est nécessaire de réaliser un inventaire de la faune (insectes et animaux) et de la flore (arbres et plantes) locales.

Devenez de véritables enquêteurs naturalistes en contribuant à cet inventaire ! Il existe 10 fiches sentiers à télécharger sur le site [beaupreauenmauges.fr](http://beaupreauenmauges.fr) ou à retrouver en mairie déléguée.

## Les espèces à découvrir sur ce sentier






La buse variable



Le lapin de Garenne



L'écaille chinée

-  facile
-  modéré
-  plus difficile

### Le saviez-vous ?

L'Écaille chinée est un papillon de nuit qui est actif aussi en journée. Il est souvent plus visible en fin d'après-midi. L'Écaille chinée passe l'hiver au stade chenille pour se métamorphoser au début de l'été.

Lieu : **La Roche Baraton - Beaupréau Ouest**

Nom/Prénom : .....

Date : .....



Espèces

**Faune**  
(mammifères,  
oiseaux,  
poissons,  
insectes...)

.....

.....

.....

.....

.....

.....

.....

.....

.....

.....

.....

.....

.....

.....

.....

.....

.....

.....

.....

.....

.....

.....

**Flore**  
(arbres,  
fleurs...)

.....

.....

.....

.....

.....

.....

.....

.....

.....

.....

.....

.....

.....

.....

.....

.....

.....

.....

.....

.....

.....

.....

Participez à la recherche en sillonnant les chemins de ce sentier. Transmettez vos observations en déposant ce flyer à la **mairie déléguée de Beaupréau** ou par mail à **atlas.biodiversite@beaupreauenmauges.fr**. Chaque participation est importante, la commune compte sur vous.