

Sentier Atlas de la Biodiversité Communale



Recenser et découvrir la biodiversité

Le Pin-en-Mauges

8/10



L'Aunay au long /
L'Abbé Cantineau



BEAUPREAU-EN-MAUGES
COMMUNAUTÉ DE COMMUNES

- JUILLET DE LA NATURE -

Itinéraire du sentier pédestre de l'Aunay au long et l'Abbé Cantineau

Le Pin-en-Mauges



- 📍 Départ : Parking Jacques Cathelineau
- 🏃 Distance : 5,5 km / 1,5 km
- 👤 Difficulté : Facile
- 🕒 Temps : 1h15 / 20 min

D/A* : Depuis la Place Jacques Cathelineau, prendre à droite de l'église Saint-Pavin, sur la rue de la Juiverie jusqu'à l'intersection de la rue de l'Abbé Cantineau.

01 Rejoindre le parking de l'école et longer les enclos jusqu'au terrain multisports et l'aire de jeux.

02 Continuer jusqu'à la rue du Chêne puis prendre à gauche 50 m, dans un sentier communal. Emprunter ce sentier jusqu'à la fin. Une station d'épuration se trouve sur la droite. À ce moment-là, deux choix sont possibles.

03 — Prendre à droite sur 200 m puis à gauche avant le lieu-dit "Les Montées".

--- Prendre à gauche, sur la rue de l'Abbé Cantineau et rejoindre la place Jacques Cathelineau. (D/A)*

04 Suivre le sentier qui remonte vers le lieu-dit de "la Foutelaie". Contourner la maison en suivant le sentier, avec les pommiers à gauche. Poursuivre jusqu'à

la route goudronnée (D762).

05 Traverser prudemment et rejoindre la route en face menant à "la Tuilerie". Continuer tout droit jusqu'à traverser la ferme "L'Aunay au long".

06 Continuer le chemin de l'Aunay au long sur 850 m. Prendre à droite sur la rue du Petit Cormier, juste après Saveurs des Mauges.

07 Continuer sur 300 m jusqu'à l'intersection avec la rue des Fougères et la rue de la Marchaierie. Utiliser cette dernière pour rejoindre l'avenue d'Anjou, en face du cimetière.

D/A* : Prendre à gauche, longer la mairie, la poste et rejoindre la place Jacques Cathelineau.

Attention ! Sentier qui ne suit pas toujours les balisages.

D/A* : Départ / Arrivée

Depuis le 1^{er} juillet 2021, la commune de Beaupréau-en-Mauges s'est engagée à construire son Atlas de la Biodiversité Communale (ABC). Il s'agit d'un atlas cartographique des espèces présentes sur le territoire afin de connaître leur répartition ainsi que les lieux à protéger. Pour le créer, il est nécessaire de réaliser un inventaire de la faune (insectes et animaux) et de la flore (arbres et plantes) locales.

Devenez de véritables enquêteurs naturalistes en contribuant à cet inventaire ! Il existe 10 fiches sentiers à télécharger sur le site beaupreauenmauges.fr ou à retrouver en mairie déléguée.

Les espèces à découvrir sur ce sentier



L'ajonc d'Europe






La cétoine dorée



La stellaire
holostée



Le geai des
chênes

-  facile
-  modéré
-  plus difficile

Le saviez-vous ?

Les geais sont capables de se souvenir où ils ont stocké des glands, même lorsque le sol est recouvert de neige ou de feuilles mortes.

Lieu : **L'Aunay au long / L'Abbé Cantineau - Le Pin-en-Mauges**

Nom/Prénom :

Date :



Espèces

Faune

*(mammifères,
oiseaux,
poissons,
insectes...)*

.....

.....

.....

.....

.....

.....

.....

.....

.....

.....

.....

.....

.....

.....

.....

.....

.....

.....

.....

.....

.....

.....

Flore

*(arbres,
fleurs...)*

.....

.....

.....

.....

.....

.....

.....

.....

.....

.....

.....

.....

.....

.....

.....

.....

.....

.....

.....

.....

.....

.....

Participez à la recherche en sillonnant les chemins de ce sentier. Transmettez vos observations en déposant ce flyer **à la mairie déléguée du Pin-en-Mauges** ou par mail à atlas.biodiversite@beaupreauenmauges.fr. Chaque participation est importante, la commune compte sur vous.