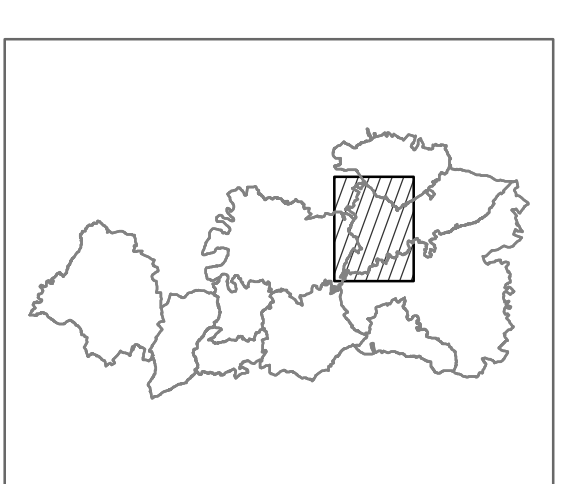



- Légende**
- A5 : Canalisations d'eau et d'assainissement
 - I4 : Canalisations électriques
 - PT3 : Réseaux de télécommunications
 - AC1 : Monuments historiques
 - AC1 : Monuments historiques - Rayon 500m
 - AC2 : Sites classés et inscrits
 - AC4 : Patrimoine Architectural, urbain et paysager
 - PT2 : Liasions hertziennes (protection contre les obstacles)
 - T4 & T5 : Relations aériennes (Balisage et déagagement)
 - T7 : Relations aériennes (installations particulières) / servitude impactant tout le territoire

Plan Local d'Urbanisme
 COMMUNE DE BEAUPREAU-EN MAUGES

PLANS DES SERVITUDES D'UTILITÉ PUBLIQUE
 TC La Poitevine (ouest)




Vu pour être annexé à la délibération du Conseil Municipal en date du 28 octobre 2019, approuvant l'élaboration du Plan Local d'Urbanisme de la commune de Beaupreau-en-Mauges Le Maire,



urbansma
 Beaupreau-en-Mauges
 8, rue du Frêne
 37141 BOURGUEIL
 Tél : 02 47 95 57 06
 Fax : 02 47 95 57 16
 Mail : contact@urban-sm.fr

Beaupreau-en-Mauges
 Hôtel de Ville
 Rue Robert Schuman
 49602 BEAUPREAU-EN MAUGES
 Tél : 02 41 71 76 80
 Mail : accueil@beaupreau-mauges.fr

ÉCHELLE : 1:5 000
 SOURCE : DGI - Cadastre
 Droits réservés - 2019



051b
 P1

Elaboration