



de randonnée, futur GR de Pays.

de l'équilibre territorial au sein de un enjeu considérable pour assurer le centre des Mauges et sa Vallée est propres. Le développement du retour nous deux actions phares de ce les divers projets envisagés, nous vie de 40 000 habitants se développant Evre constituent un bassin de Mauges et Montreault-sur- agents municipaux, cette commission tant qu'adjoint référent. Accompagné, Foucher, Elsa Josse, Thierry Merceron, Davy, Sonia Fauchoux, Béatrice Blandin, Claude Chêne, Christian

2020 dont les membres élus sont la Vallée de l'Èvre" a été officialisée commission "Valorisation de la Afin de mener à bien ce projet, la territoires. cohérent et de qualité pour nos identité, ses caractéristiques afin de son patrimoine (naturel, paysager, environnemental, architectural...), son l'une des volontés principales de ce Pour se réapproprier la Vallée de l'Èvre, territoriale et des services. de l'environnement, de l'animation ont été définies dans les domaines Plusieurs orientations stratégiques

Vous avez peut-être déjà entendu parler... Si ce n'est pas le cas, il est temps de l'apprendre davantage sur le projet "Valorisation de la Vallée de l'Èvre", mené par les communes de Beaupréau-en-Mauges et Montreault-sur-Èvre ; et principalement sur ce que le projet va apporter à Beaupréau-en-Mauges et ses habitants !


LA COMMISSION "VALORISATION DE LA VALLÉE DE L'ÈVRE" DE BEAUPRÉAU-EN-MAUGES

LA COMMISSION "VALORISATION DE LA VALLÉE DE L'ÈVRE" DE BEAUPRÉAU-EN-MAUGES

LA COMMISSION "VALORISATION DE LA VALLÉE DE L'ÈVRE" DE BEAUPRÉAU-EN-MAUGES

LA VALLÉE DE L'ÈVRE ET SON ENVIRONNEMENT

LA VALLÉE DE L'ÈVRE ET SON ENVIRONNEMENT



Croquis du Moulin de Jousselin par Jérémy Thomas

AGENDA ET INFOS

OUVERTURE DU SENTIER DE LA VALLÉE DE L'ÈVRE

Le château de Piedouault, un lieu authentique

Situé à Jallais, entouré par l'Èvre, ce patrimoine historique fut construit à l'époque de la Renaissance. Il était la propriété de Philippe Gourreau de la Proutsitière, figure majeure de l'Anjou au 16^e siècle. Transformé sous Louis XV et Louis XVI, il fut en partie détruit en 1793 lors des Guerres de Vendée. Ce château, témoinnant de l'histoire de notre territoire, offre la possibilité d'être logé minimum une semaine de juin à août au cœur d'un site remarquable et d'un environnement agréable à proximité de la Vallée de l'Èvre.



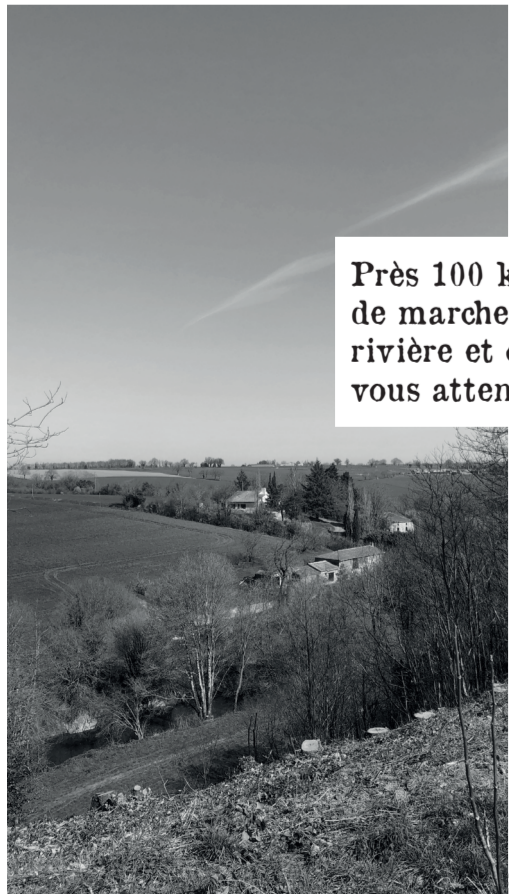
contact@piedouault.com
piedouault.com

La saison de la pêche est ouverte !

En ce mois de mai, vous pouvez vous éclipser au bord de l'Èvre pour aller pêcher. Pour vous livrer à cette activité, n'oubliez pas de vous munir d'une carte de pêche en amont.

Où se procurer une carte ? Plusieurs enseignes proposent des cartes de pêche, comme Gamm vert et Brico Cash à Beaupréau, le Tabac Presse à Gesté, l'Escale Bar à La Chapelle-du-Genêt et sur internet sur le site cartedepêche.fr.

Près 100 kilomètres de marche entre rivière et côtes vous attendent !



N°1 MAI 2021

COMMUNE DE BEAUPRÉAU-EN-MAUGES

NÉNUPHAR

LA GAZETTE DE LA VALLÉE DE L'ÈVRE



AGENDA & INFOS
OUVERTURE DU SENTIER DE LA VALLÉE DE L'ÈVRE

Le château de Piedouault, un lieu authentique

Qu'est-ce que la Vallée de l'Èvre ?

Vous en avez peut-être déjà entendu parler... Sinon, il est temps de plonger au cœur du projet !



CHEMINS DE RANDONNÉES : UN NUMÉRO, UNE RANDONNÉE

4 "Les côtes de la roche" BEAUPRÉAU



MOTS-CLÉS

Chemins creux¹ : masculin - Sens 1 - Géographie : Chemin agricole situé entre deux talus, ce qui lui donne l'impression d'être creusé dans la terre et au milieu de la nature.
Arbres têtards² : masculin - Sens 1 - Végétal : Arbres étêtés de façon très spécifique, par recépage en hauteur. Reconnaissables en hiver à leur tête disproportionnée et nue, qui dès le printemps est surmontée de jeunes rameaux.
Ripisylve³ : féminin - Sens 1 - Géographie : Forêt boisée, buissonnante ou herbacée, située sur le bord d'un cours d'eau.

La cartographie est issue des CARTES IGN au 1:25 000 actualisées sur le site www.geoportail.fr



DÉCOUVREZ LE GÉOCACHING

Partez à la rencontre de centaines de caches sur le territoire de la Vallée de l'Èvre !

Le géocaching est un loisir consistant à utiliser la technique du géo-positionnement par satellite pour rechercher ou dissimuler des caches dans le monde entier. Arnaud et Déborah Scillier, deux passionnés de géocaching, dispersent eux-mêmes des caches dans la région. Sur le territoire des Mauges, près de 800 caches sont présentes. Elles sont essentiellement installées sur les lieux du patrimoine religieux tels que les églises, les chapelles, les croix... Ils utilisent l'application geocaching.com pour inscrire les coordonnées GPS, les énigmes et les informations permettant de trouver les caches. Lorsque la cache est repérée par le géocacheur, il suffit de signer le logbook avec son pseudo et la date.

L'objectif de Déborah et Arnaud est de dissimuler davantage de géocaches notamment sur le sentier de la Vallée de l'Èvre. Vous aussi, arpentez les chemins de randonnées et pratiquez cette activité alliant loisir et découverte.

Retrouvez les informations et les géocaches sur l'application geocaching.com.



Vous désirez nous faire part d'un projet ? Contactez-nous ! d.letthieux@beaupreaudenmauges.fr

Retrouvez prochainement les vidéos storytelling sur les réseaux sociaux de **Beaupréau-en-Mauges** et de **Montreault-sur-Èvre**.




LES CÔTEAUX DE LA ROCHE À BEAUPRÉAU




Vous évoluerez au cœur des haies bocagères et des **chemins creux**¹ d'antan ponctués d'arbres **têtards**², où le chant des oiseaux guidera vos pas.

Les méandres de l'Èvre vous dévoileront, entre les branchages de sa **ripisylve**³, les anciens moulins à eau animés par la musique de l'écoulement de la rivière.

Vous constaterez au nom des lieux-dits que vous rencontrerez sur votre parcours, à quel point l'activité des moulins à eau était importante au sein de la Vallée de l'Èvre.

Départ depuis l'aire de pique-nique du Petit Coin à Beaupréau en suivant le balisage jaune.





NÉNUPHAR L'ÈVRE

HYDROCHARIS MORSUS-RANAE

Moulin de Jouselin

L'ÈVRE

L'Èvre est une rivière française qui coule dans le département du Maine-et-Loire. Elle est un affluent direct de la Loire en rive gauche.

Fiche d'identité du bassin versant de l'Èvre :

- Surface du bassin versant : 573 km², 36 communes concernées
- Longueur cumulée des cours d'eau : 567 km
- Longueur de l'Èvre : 93 km
- Source : Veziens (altitude : 162 m)
- Confluence avec la Loire : Notre-Dame-du-Marillais (altitude : 10 m)
- Pente moyenne : 1,6 %
- Débit moyen de l'Èvre (Pont Dalaine, La Chapelle-Saint-Florent) : 3,39 m³/sec

Principaux affluents de l'Èvre : Montbault, Montatais, Rez Profond, Beuvron, Avresne, Trézenne et Pont Laurent.



JEU

Jeu de mots cachés : « Les petits ruisseaux font les grandes rivières »

I A W P Y A V R E S N E M C
 B B M O U E S X C Y F B P U
 O R H N H M R Z I Y N E I H
 I I T T P K D A M F I U L P
 S A R A O T M R O C Q V E M
 A R L U N R K O N H Y R T F
 R D I X T E P N B A X O E I
 D Z M J L Z I D A R W N R G
 I C O A A E N E U R V N I D
 E A N R U N O A L U E P E W
 R Z I D R N U U T A V I S E
 E E E S E E X L L U J H B N
 T A R A N M O N T A L A S O
 K U E L T Y M T R E T A N G

ABRIARD
 AVRESNE
 BOISARDIERE
 CHARRUAU
 LIMONIERE
 MONTALAS
 PINOUX
 PONTLAURENT

ARONDEAU
 BEUVRON
 CAZEAU
 ETANG
 MONBAULT
 PILETERIES
 PONT-AUX-JARDS
 TREZENNE



JEU

Saurez-vous deviner le bon mot ?

- Mon premier est le contraire de "votre".
- Mon second est une figure du jeu de cartes.
- Mon troisième est la première syllabe du mot "durable".
- Mon quatrième est un synonyme d'époux.
- Mon cinquième est fabriqué par les vaches.
- Mon tout est le lieu où l'Èvre se jette.

Qui suis-je ?



Beaupreau-en-Mauges

Nénuphar - La gazette de la Vallée de l'Èvre
 Fondateur : Jérémy Thomas, adjoint à la valorisation de la Vallée de l'Èvre
 Directeur de la publication : Franck Aubin, maire de Beaupreau-en-Mauges
 Rédacteur en chef : Jérémy Thomas
 Contact publication : d.letthielleux@beaupreaumenauges.fr

Conception : Service communication de Beaupreau-en-Mauges
 Impression : ICI Beaupreau (1 500 exemplaires)

Commission Valorisation de la Vallée de l'Èvre
 Hôtel de Ville de Beaupreau-en-Mauges
 Rue Robert Schuman, 49600 Beaupreau-en-Mauges
 www.beaupreaumenauges.fr
 02 41 71 76 80